

FUENTE DE PIEDRA

LAGUNA DE FLAMENCOS

En el centro geográfico de Andalucía se encuentra la localidad de Fuente de Piedra. Su nombre se debió a la fuente que emanaba aguas medicinales en estas tierras, agua codiciada durante muchos años y que se exportó a Europa y América por su gran riqueza. Pero si por algo destaca Fuente de Piedra, además de sus tradiciones, su gastronomía y la belleza de sus calles y casas, es por la presencia de la Laguna que lleva su nombre.

FOTO FACHADA NUEVA
AYUNTAMIENTO.
(NO LA TENGO)

Ayto. de
Fuente de Piedra

¿Cómo llegar a Fuente de Piedra?

Fuente de Piedra es un municipio situado al Norte de la Provincia de Málaga que limita con los municipios de Humilladero, Antequera, Sierra de Yeguas y La Roda de Andalucía.

Hay que destacar la privilegiada situación geográfica del municipio. Situado junto a la autovía A-92 de Sevilla-Granada-Almería (kilómetro 133). También se puede acceder por la A-382 Jerez-Antequera desde Campillos enlazando con la antigua Nacional 454; ahora MA-454 en Humilladero o Mollina y por la MA-454 desde Sierra de Yeguas o Alameda.

La existencia de una estación de ferrocarril, su fácil comunicación y la posible determinación de un área de servicios en la zona, circunstancias que comportan un aliciente de visita de la reserva y del municipio a los viajeros.

ANDALUCÍA

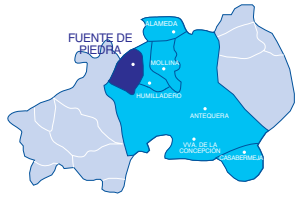

COMARCA PRODER

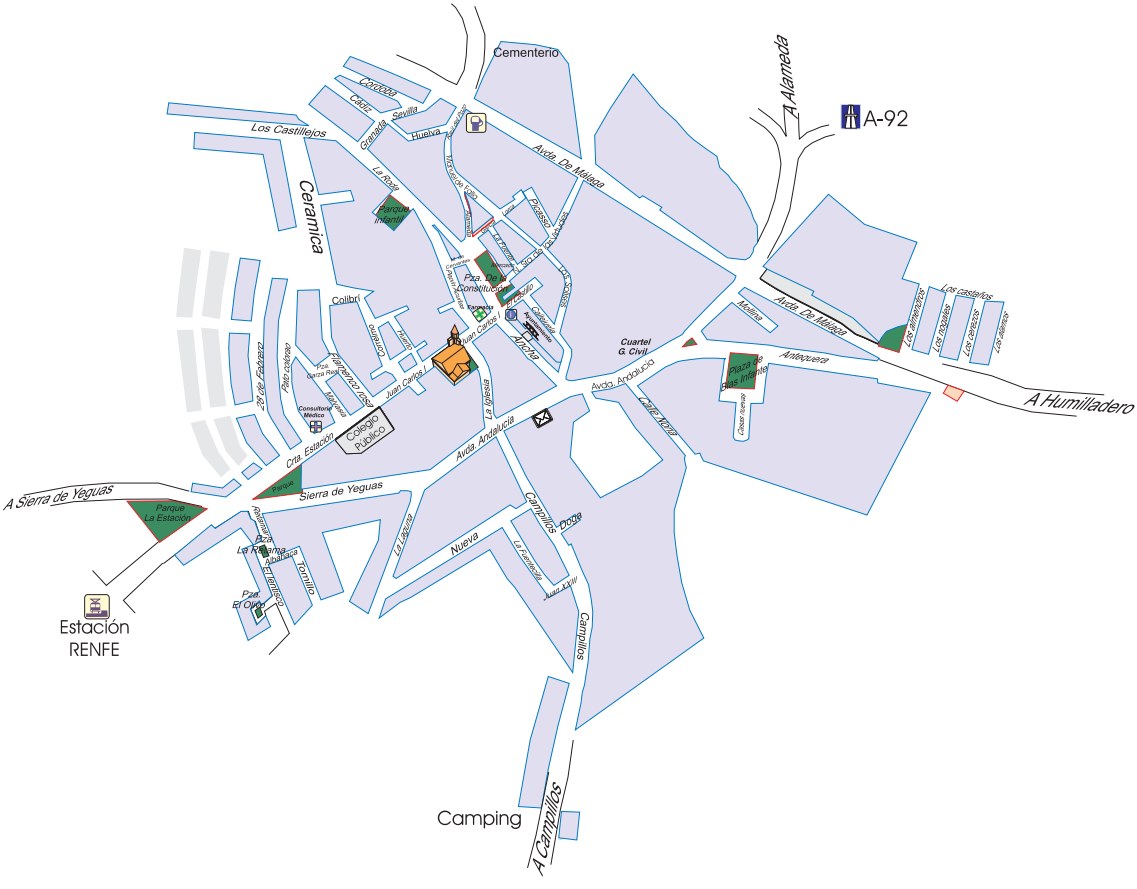



IGLESIA NTRA. SRA. DE LAS VIRTUDES

•DIRECCIÓN:
C/ Juan Carlos I, 13

DESCRIPCIÓN: S. XIX. Estilo historicista y neomudéjar. Fachada de ladrillo visto, aunque de sencilla traza, resulta elegante por su esbeltez y originalidad. En la esquina y uniendo ambas calles se encuentra la Torre Campanario, de espadaña esquinada, es un bello ejemplar arquitectónico de carácter singular por su diseño y ubicación. El reloj se encuentra situado en el cuerpo de campanas.
La planta es de tres naves: la nave central con dos laterales, separadas ésta de la principal por arcadas que se extienden paralelas hacia el altar. Los arcos son de medio punto; mientras el techo está terminado en madera y el tejado cubierto de teja morisca. Encima del propíleo o zagúan esta ubicado el coro y al final de la nave central en el altar mayor se encuentra la imagen de la Patrona de la localidad; Ntra. Sra. De las Virtudes, junto a otras imágenes como Ntra. Sra. De los Dolores y Ntro. Padre Jesús Crucificado. En la entrada de la iglesia, encontramos dos inscripciones: una en la que hace referencia al terremoto de 1884, y otra, a las epidemias del municipio a causa del estancamiento de las aguas.

LEYENDA: Cuentan que la Virgen de las Virtudes se apareció a un pastorcillo en un cerro próximo al núcleo urbano. Un gran número de enfermos llegaban para beber agua de la fuente y dar gracias a la virgen por otorgar sus "virtudes" al agua y conseguir sanarse.

FUENTE DE LA PIEDRA

•DIRECCIÓN:
Plaza de la Constitución, s/n.

DESCRIPCIÓN:

S.XIX. La "Fuente Divina", monumento en honor a la antigua fuente. Reconstruida sobre cimentación romana. De base ancha y forma triangular. Sus aguas eran reconocidas por sus propiedades curativas; ya que los que de ella bebían sanaban del "mal de piedra"(cálculos renales).

PALACIO DEL CONDE CASTILLO DEL TAJO

•DIRECCIÓN:
Avenida Andalucía

DESCRIPCIÓN:

S.XIX. ha sido modificado y adaptado a lo largo del tiempo observándose en la actualidad una distribución acusadamente funcional. La fachada está cercada por una verja, albergando el espacio comprendido entre ambos un amplio jardín. A pesar de las reformas a que ha sido sometida aún conserva su fino balconaje y el airoso mirador-torre, símbolo del Condado.

LEYENDA:

Los ascendientes de los Condes del Castillo del tajo, tuvieron el patronato de la iglesia y convento de los Padres Trinitarios de Antequera, construyendo su palacete "veraniego" en Fuente de Piedra.
En 1884 y como consecuencia de un terremoto fue necesario trasladar la parroquia a la Casa-Palacio. Posteriormente el Sr. Duque de Mandos la reconstruyó durante el reinado de Alfonso XIII, siendo bendecida el 19/10/1889. Para perpetuar este acontecimiento fue esculpida una inscripción que hoy se encuentra en el cancel de la iglesia.

PLAZA DE LA CONSTITUCIÓN

•DIRECCIÓN:
Plaza de la Constitución, s/n.

DESCRIPCIÓN:
Desde sus orígenes fue conocida como Plaza del Prado por tratarse de una zona húmeda. En 1931 pasó a llamarse Plaza de la República, nombre que ondea hasta 1937 en el que es sustituido por el de Avenida General Varela. Con la llegada de la democracia cuando pasó a llamarse Plaza de la Constitución. Rodeada de frondosos árboles y farolas típicas andaluzas. Plaza con amplias terrazas donde el visitante podrá tomarse unas copas y pasar unos momentos de relax en su visita al municipio.

OFICINA DE TURISMO

•DIRECCIÓN:
Plaza Constitución, s/n.

DESCRIPCIÓN:

Edificio de reciente construcción. El turista además de obtener información acerca del municipio, puede recorrer la historia del lugar, conocer sus actividades industriales y económicas, costumbres, fiestas, productos típicos de la tierra y porque no comprar algún que otro recuerdo de la visita al pueblo. Cuenta con una amplia exposición sobre la Laguna, su avifauna y la acción del hombre en la misma.

CONTACTO:
952 73 54 53

VILLA JOSEFA (ACTUAL "HOTEL FUENTE DE PIEDRA")

•DIRECCIÓN:
Avenida Andalucía.

DESCRIPCIÓN:

Año 1943. Antigua Casa palaciega situada frente al Palacio del Conde del Castillo del Tajo; de estilo colonial. Hoy en día constituye uno de los alojamientos de la localidad conocida como "Hotel Fuente de Piedra"; totalmente reformada pero conservando los símbolos distintivos de esta antigua arquitectura: altos techos, loza y azulejos con historia y molduras hechas a mano. Sus palmeras nos invitan a pasear por su típico patio andaluz y disfrutar de un ambiente tradicional y en pleno centro de Andalucía.

CENTRO DE VISITANTES DE LA LAGUNA

•DIRECCIÓN:
Cerro del Palo. Camino de acceso a la Laguna de Fuente de Piedra.

DESCRIPCIÓN:

Centro de Información e Interpretación, donde el visitante puede conocer todas las características de la reserva. En este centro se dispone de abundante información sobre la laguna, a través de paneles informativos, apoyo informático y audiovisual que permiten al visitante disponer de amplios conocimientos sobre este espacio natural. Además de todo esto, cuenta con un servicio de guías que le facilitarán indicaciones de paseos y recorridos alrededor de la Laguna y les permitirá observar los más bellos paisajes desde los mejores lugares, además de su avifauna y flora; siendo una de las principales colonias de cría de flamenco de la Península.

CONTACTO:
952 11 17 15

CANDELARIA

1 - 2 de febrero

Fiesta en la que destacan la quema de ramas de olivo en los diferentes barrios del pueblo; acompañadas de la confección de muñecos con trapos viejos que se colocan en las hogueras para su quema. En esta noche se sale a comer "choricitos", sardinas, a beber vino de la tierra y cerveza, a cantar y a jugar alrededor y a la luz de las candelas.

CARNAVALES

febrero

Los Carnavales toman las calles del pueblo con sus máscaras, sus papelillos y disfraces en el que nada es lo que parece y donde se da rienda suelta a la libre expresión a través de irónicos y divertidos pasodobles y cuplés.

En estas fechas destacan los desfiles y concurso de disfraces, que finalizan en una fiesta y desfile en la calle de la Iglesia, donde se entregan premios a los disfraces por su originalidad.

DÍA DE ANDALUCÍA

28 de febrero

Fecha en la que se celebran concentraciones importantes en el municipio. Citar por ejemplo los conciertos que se celebran a cargo de la banda municipal de música; donde todos los habitantes se dan cita en la calle 28 de febrero; donde tiene lugar una verbena popular. Es esta verbena un evento multicultural de todo el pueblo, en el cual, tienen cabida desde la música hasta la gastronomía popular, ya que este es un encuentro en el que cada vecino colabora aportando un plato de comida típica, realizado en casa, siendo estos desgustados por todo el pueblo y por los visitantes. Dentro de este acto festivo, es costumbre la elaboración de una paella gigante organizada por el Ayuntamiento.

CRUCES DE MAYO

1 de mayo

Celebrada en la Plaza de Blas Infante. Los vecinos del barrio se encargan de organizar y hacer los preparativos: comida, adornos de la plaza... Es de destacar la inmensa cruz de flores que se realiza en la plaza, la cual es digna de admirar por todos los habitantes del municipio y foráneos.

ROMERÍA DE NTRA. SRA. DE LAS VIRTUDES

segundo domingo de mayo

Este día si el "tiempo lo permite", el pueblo se prepara para pasar un día de campo con la familia y los amigos.
Comienza con una verbena en la plaza del pueblo; que se celebra el día anterior, fiestas en las que destacan los bailes regionales, las ofrendas a la virgen y traslado de la imagen del "Sin Pecado" rodeando la laguna hasta llegar al parque de "El Monte", lugar donde permanecerán durante todo el día con bailes, comidas familiares y fiesta.

FERIA DE SANTIAGO

fin de semana cercano al 25 de julio

El juego de volantes y los bailes de sevillanas llegan con la Feria de Santiago; fiestas en honor al Patrón de la localidad de Fuente Piedra. Días donde se realizan multitud de juegos, concursos, campeonatos y competiciones deportivas (torneo de fútbol, tiro a plato, cucañas variadas...). En el primer día y por la noche se elige a la Reina de las fiestas y a su corte de honor, las cuales desfilarán el último día en la tradicional carrera de cintas en moto. Además todas las noches, los habitantes disfrutan de las verbenas populares que se celebran en la caseta municipal.

ANILLAMIENTO

julio o agosto

En julio o agosto, dependiendo de la pluviométrica invernal y de la época de cría de los flamencos se lleva a cabo el anillamiento (se trata de la colocación de las anillas, una de P.V.C. en una pata y otra metálica en la otra, con un código identificativo que permite ser visto a corta distancia o con telescopio, después se les mide el pico, ala, el tarso y se les pesa, a algunos se le extrae sangre y otros son curados de posibles heridas.).
El anillamiento lo organiza la dirección de la Reserva Natural de la Laguna, en colaboración con la Conserjería de Medio ambiente de la Junta de Andalucía y el Ayuntamiento del pueblo.
En los días previos a este evento, la concejalía de Medio Ambiente del Ayuntamiento del municipio organiza varias actividades; como visitas guiadas a la laguna, exposiciones, desayuno en la plaza con mollete y aceite de oliva del lugar, y una verbena popular en la que se le da la bienvenida a todos los participantes y observadores.

LA UREÑA

31 de octubre

"¿Me da usted La Ureña?... – Coge un borriquillo y ve por leña..."este era el monólogo que antiguamente, en la víspera de Todos los Santos, se solía oír entre monaguillos y lugareños.
Fiesta que lleva realizándose desde el año 2003 en este municipio, en la cual se realiza diversas actividades como talleres de manualidades, con la oportunidad de crear tu propio disfraz, pintarte heridas, caretas, confeccionar tu propio farol con calabazas..., así como celebración de desfiles y pasacalles. También se celebran actividades orientadas a la tercera edad como son las meriendas realizadas por las asociaciones de mujeres, donde se degustan los dulces típicos de estas fechas, así como pestiños, gachas, chocolate... es una fiesta tradicional que antiguamente se realizaba y que ahora gracias a la participación de los habitantes de la localidad se está recuperando con gran fervor.

FIESTAS PATRONALES NTRA. SRA. DE LAS VIRTUDES

8 de septiembre

Fiesta declarada de Interés Turístico Nacional y de Singularidad Turística Provincial. El día 8 se inicia con disparos de cohetes y repique de campanas anunciando a la población que es el día grande. Tras la diana y los pasacalles, a las 11 tiene lugar en el templo parroquial la misa en honor de María Santísima de las Virtudes; al termino de la cual se procede a una ofrenda floral en la que participa todo el pueblo.

A partir de ese momento en cualquier rincón del municipio hay espectáculo, reparto de sangría, concurso de pintura para los pequeños, concurso de porra majá a la antigua, pandas de verdiales que van animando por las calles, cucañas y un sinfín de actividades diversas. Pero a las seis de la tarde todo el pueblo se concentra en torno a la calle Ancha, donde se celebra la Carrera de Cintas a Caballo. Las "manolas" hacen el "paseíllo" acompañadas de la banda de música y una vez acomodadas en el palco empieza el espectáculo. Éstos salen a galope armados con una pica de unos 15cms. terminadas en punta para pasarlas por una de las anillas que se sitúan en una cuerda tendida a lo largo de la calle. Cuando la carrera finalice, la Virgen estará preparada para salir en su procesión anual por las calles del municipio.

LEYENDA

Estas competiciones se remontan a la Edad Media. Sus raíces se inspiran en las "Justas y Torneos" medievales. El ayuntamiento fecha el inicio de estas carreras en el año 1547 por iniciativa de Antequera, cuando Fuente Piedra era un arrabal en el que se acogían a los enfermos que acudían a tomar las aguas del lugar por sus propiedades curativas.

INFORMACIÓN

- Número de habitantes:
2147 habitantes. (2005)

- Extensión:
91 Km cuadrados

DIRECCIONES Y TELÉFONOS

Denominación	Dirección	Teléfono	Fax
Ayuntamiento	C/ Ancha, 9	95 273 50 16	95 273 53 17
Policía		95 273 60 16	
Guardia Civil	Ctra.Antequera, s/n	95 273 50 41	
Farmacia	C/ Juan Carlos I	95 273 50 07	
Protección Civil		645 750 018 625 089 889	
Consultorio Médico	Camino de la Estación, s/n	95 273 54 35	
Fines de semana y Festivos en Mollina	Avda. Las Américas, s/n	95 274 02 50	
Correos	Avda. de Andalucía, 17	95 273 51 24	
Estación de Autobuses Casado	Paseo García del Olmo, s/n	952 84 19 57	
Oficina de Turismo	El Castillo, s/n	952 73 54 53	
Biblioteca	Calle Ancha, 9	952 73 50 19	
Guadalinfo	Calle Ancha, 9	952 73 50 19	
Visitas Guiadas		952 11 17 15	